

WebGIS Land

ІННОВАЦІЙНИЙ І ЗРУЧНИЙ ІНСТРУМЕНТ ДЛЯ
УПРАВЛІННЯ ЗЕМЕЛЬНИМИ РЕСУРСАМИ

Ласкаво просимо до презентації WebGIS Land – інноваційної та зручної системи для ефективного управління земельними ресурсами. Ознайомтесь із перевагами та особливостями нашого рішення для Вашої територіальної громади чи бізнесу.



“Ваш ключ до ефективного
землекористування – **WebGIS Land**”



Що таке WebGIS Land

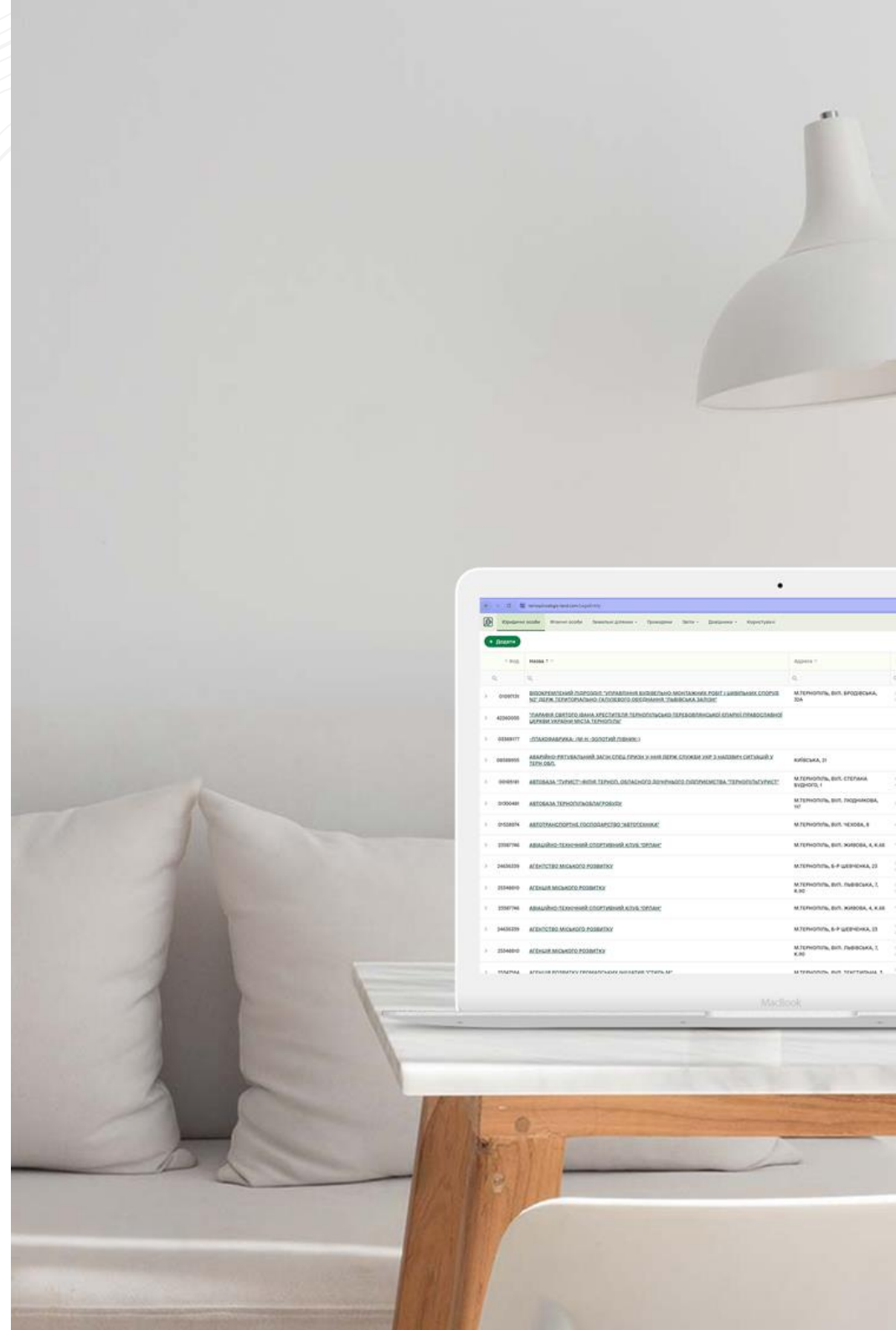
НАША ВІДПОВІДЬ НА ПОТРЕБИ В СФЕРІ
УПРАВЛІННЯ ЗЕМЕЛЬНИМИ РЕСУРСАМИ

WebGIS Land – це передова веб-платформа, створена для оптимізації управління земельними ресурсами. Вона інтегрує потужні геоінформаційні технології з легким у використанні інтерфейсом, забезпечуючи користувачам інструменти для ефективного аналізу, планування та взаємодії з земельними ділянками.

В умовах зростаючої динаміки землекористування, забезпечення доступу до точних та актуальних даних є критично важливим для забезпечення сталого розвитку та оптимізації використання ресурсів.

1

WebGIS Land. КАЙЛАС АЕРО/ГІС технології





Наша місія в WebGIS Land

ПЕРЕОСМИСЛЕННЯ УПРАВЛІННЯ ЗЕМЕЛЬНИМИ РЕСУРСАМИ

WebGIS Land було створено з метою надання інструментів для ефективного та інноваційного управління земельними ресурсами.

Ми прагнемо зробити процес управління землею не тільки простішим і зрозумілішим, але й більш продуктивним і доступним для кожного.

- ✓ Спрощення процесу управління землею
- ✓ Покращення доступу до земельних даних
- ✓ Підвищення точності земельного планування
- ✓ Забезпечення прозорості управління землею
- ✓ Сприяння сталому розвитку територій

Функціональні можливості



Внесення інформації

- Кабінет дозволяє зручно вносити та оновлювати дані щодо земельних ділянок у реальному часі
- Інтерактивні форми та інтуїтивний інтерфейс полегшують процес введення даних.




Створення запитів

- Користувачі можуть створювати запити на вибірку інформації за різними параметрами та критеріями.
- Можливість визначення власних умов для отримання необхідних результатів.



Зручний пошук

- Забезпечено зручний пошук та фільтрацію даних для швидкого доступу до конкретної інформації



Автоматизовані звіти

- Кабінет автоматично створює звіти за наданими шаблонами, що спрощує процес аналізу та звітності
- Можливість регулювання формату та змісту звітів залежно від потреб користувача.



Відображення на карті

- Можливість відображення земельної ділянки на інтерактивній карті
- Географічний аналіз для визначення місця розташування та взаємодії з іншими об'єктами.



Зручний інтерфейс

- Інтуїтивний та зручний інтерфейс для користувачів усіх рівнів експертності
- Модульність та чітке розташування функцій для ефективного використання кабінету.



Код	Назва	Адреса	Керівник	Телефон	
03000000	ТОВАРИСТВО З ОБМЕЖЕНОЮ ВІДПОВІДАЛЬНІСТЬ «БОГЕМА»	ВУЛ. ФРАНКА, 118	ПЕТРІВ ПЕТРО ПЕТРОВИЧ	101010	+
00000001	АГЕНСТВО НЕРУХОМОСТІ «ЮНІОН»	ВУЛ. ШЕВЧЕНКА, 54	ІВАНИШИН ІВАН ІВАНОВИЧ	202020	+
10000002	ПТАХОФАБРИКА	ВУЛ. ЛЕБЕДИНА, 18	МИКОЛАЙЧУК МИКОЛА МИКОЛАЙОВИЧ	303030	+
00250003	АВТОТРАНСПОРТНЕ ГОСПОДАРСТВО «АВТОЛЮКС»	ВУЛ. АГРОМОБІЛЬНА, 42	ОЛЬГИЧ ОЛЬГА ОЛЕГІВНА	404040	+
12300004	АГРОХОЛДИНГ «АГРОЗЕМ»	ВУЛ. АГРОНОМНА, 86	ВАСИЛЬКІВ ВАСИЛЬ ВАСИЛЬОВИЧ	505050	+
00590005	БУДІВЕЛЬНЕ УПРАВЛІННЯ ТОВ «БУДВЕСТ»	ВУЛ. БУДІВЕЛЬНИКІВ, 79	ГОРА НАТАЛІЯ ІГОРІВНА	606060	+
33000006	АТ «ЗАЛІЗНИЦЯ.УА»	ВУЛ. ЗАЛІЗНИЧНА, 5	РОМАНІВ РОМАН РОМАНОВИЧ	707070	+
02000007	ПРАТ «ДЕРЕВОБРОБНИЙ КОМБІНАТ»	ВУЛ. ЛІСНА, 161	АНДРІЄЧКО АНДРІЙ АНДРІЙОВИЧ	808080	+
00023608	КП «ВАШ ДІМ»	ВУЛ. СОНЯЧНА, 41	ВЕСЕЛКОВА ІРИНА ПЕТРІВНА	909090	+
04200005	ТОВАРИСТВО З ОБМЕЖЕНОЮ ВІДПОВІДАЛЬНІСТЮ «ОУШЕН»	ВУЛ. РІЧНА, 36	ФРАНКО ІВАННА ІВАННІВНА	111011	+
90000005	ТОВАРИСТВО З ОБМЕЖЕНОЮ ВІДПОВІДАЛЬНІСТЮ «АЙСТРА»	ВУЛ. ВЕСНЯНА, 20	КІШ ОЛЕГ ВАСИЛЬОВИЧ	121012	+

Огляд інтерфейсу

Інтерфейс WebGIS Land відрізняється чіткою структурою та легкістю використання.

Він об'єднує модульність, інтерактивність і персоналізацію, забезпечуючи ефективну роботу з земельними даними.

Призначений для користувачів різного рівня, інтерфейс спрощує доступ до важливих функцій та даних.

1. Розділи за категоріями даних
2. Створення звітів
3. Довідники
4. Користувачі системи
5. Вихід із системи
6. Додати нову юридичну / фізичну особу
7. Фільтр даних
8. Налаштування відображення даних
9. Пошук об'єктів
10. Розгорнути перелік об'єктів за категорією
11. Додати новий запис про земельну ділянку
12. Редагувати запис про юридичну / фізичну особу
13. Видалення запису

Юридичні особи Фізичні особи Земельні ділянки Громадяни Звіти Довідники Користувачі

+ Додати

Код	Назва ↑
03000000	ТОВАРИСТВО З ОБМЕЖЕНОЮ ВІДПОВІДАЛЬНІСТЬ «БОГЕМА»
00000001	АГЕНСТВО НЕРУХОМОСТІ «ЮНІОН»
10000002	ПТАХОФАБРИКА
00250003	АВТОТРАНСПОРТНЕ ГОСПОДАРСТВО «АВТОЛЮКС»

Адреса	Площа	Вид користування
ЛЕСІ УКРАЇНКИ_6	9957	1-Й ЕТАП
КИЇВСЬКА_21	6673	ПОСТІЙНЕ
КИЇВСЬКА_21	1404	ОРЕНДА-СПІЛЬНЕ

12300004 АГРОХОЛДИНГ «АГРОЗЕМ»

Додати юридичну особу

Код ЄДРПОУ б-зем б-зем категорія

Назва юр. особи

Адреса

Телефон Дод. телефон

Директор

Форма власності Обрати...

Підпорядкування

Вид діяльності Обрати...

Рішення/Реєстрація

Дата Номер

Зберегти

Управління записами

ДОДАВАННЯ ЗАПИСІВ
ПРО ЮРИДИЧНУ ОСОБУ

Платформа WebGIS Land дозволяє легко додавати та оновлювати інформацію про юридичних та фізичних осіб.

The screenshot displays a web browser window with the URL `http://www.*****.webgis-land.com`. The application has a navigation menu with options: "Юридичні особи", "Фізичні особи", "Земельні ділянки", "Громадяни", "Звіти", "Довідники", and "Користувачі". A "+ Додати" button is visible in the top left of the main content area.

The main content area is divided into two sections:

- Table of Physical Persons:**

Код ЄДРПОУ	Назва фіз. особи ↑	Адреса
485217903	ЗЕМЛЯНСЬКИЙ ІГОР ПЕТРОВИЧ	ВУЛ. ШЕВЧЕНКА, 25
761039824	КОВАЛЬ ЛЕОНІД ІВАНОВИЧ	ВУЛ. ЛЕСІ УКРАЇНКИ, 10А
258743916	ВАЛІЙ ОЛЕНА ПЕТРІВНА	ВУЛ. ТАРАСА КОСТЕНКА, 17Б
639182574	ЗАПЕЧЕНКО ОЛЕКСАНДР ПЕТРОВИЧ	ВУЛ. БАНДЕРИ, 42Б
920573841	ПЕРОВИЧ ІВАН ВОЛОДИМИРОВИЧ	ВУЛ. ШКОЛЯРА, 14
374619205	КВАРЦОВ ОЛЕСІЙ ФЕДОРОВИЧ	ВУЛ. СІЧОВИХ СТРИЛЬЦІВ, 88
502837164	ДИКУН ОЛЕКСІЙ ОЛЕГОВИЧ	ВУЛ. КОБЗАРЯ, 123
186395247	КІШ ЗОРІЙ СТАНСЛАВОВИЧ	ВУЛ. ФРАНКА, 19
793456182	ЛІСОВИЙ ІГОР ВОЛОДИМИРОВИЧ	ВУЛ. ІВАНА ПІДКОВИ, 3
315824709	КОВАЛЬ МАРИНА ВОЛОДИМИРІВНА	ВУЛ. ПРОКОПОВИЧА, 6
847926531	СНІГУР ЯРОСЛАВ ЯРОСЛАВОВИЧ	ВУЛ. СОБОРНА, 91
- Add Physical Person Form:**

The form is titled "Додати фізичну особу" and includes the following fields:

 - Код ЄДРПОУ
 - б-зем
 - б-зем категорія
 - Назва фіз. особи (required, marked with a red exclamation mark)
 - Адреса
 - Телефон
 - Реквізити

A "Зберегти" button is located at the bottom of the form.

Управління записами

ДОДАВАННЯ ЗАПИСІВ
ПРО ФІЗИЧНУ ОСОБУ

Це спрощує управління даними клієнтів та партнерів, роблячи інформаційну базу актуальною та доступною.

Код ЄДРПОУ	Юридична особа	Адреса зем. ділянки	Вид користування
01097131	ВІДОКРЕМЛЕНИЙ ПІДРОЗДІЛ "УПРАВЛІННЯ БУДІВЕЛЬНО-МОНТАЖНИХ РОБІТ І ЦИВІЛЬНИХ СПОРУД №2" ДЕРЖ ТЕРИТОРІАЛЬНО-ГАЛУЗЕВОГО ОБ'ЄДНАННЯ "Львівська залізнь"	СТ.БАНДЕРИ	ДАНІ ПОДАТКОВОЇ
01097131	ВІДОКРЕМЛЕНИЙ ПІДРОЗДІЛ "УПРАВЛІННЯ БУДІВЕЛЬНО-МОНТАЖНИХ РОБІТ І ЦИВІЛЬНИХ СПОРУД №2" ДЕРЖ ТЕРИТОРІАЛЬНО-ГАЛУЗЕВОГО ОБ'ЄДНАННЯ "Львівська залізнь"	БЕРЕЗОВА	СКАСОВАНО
01097131	ВІДОКРЕМЛЕНИЙ ПІДРОЗДІЛ "УПРАВЛІННЯ БУДІВЕЛЬНО-МОНТАЖНИХ РОБІТ І ЦИВІЛЬНИХ СПОРУД №2" ДЕРЖ ТЕРИТОРІАЛЬНО-ГАЛУЗЕВОГО ОБ'ЄДНАННЯ "Львівська залізнь"	БЕРЕЗОВА /НС/	ПРИПИНЕНО
01097131	ВІДОКРЕМЛЕНИЙ ПІДРОЗДІЛ "УПРАВЛІННЯ БУДІВЕЛЬНО-МОНТАЖНИХ РОБІТ І ЦИВІЛЬНИХ СПОРУД №2" ДЕРЖ ТЕРИТОРІАЛЬНО-ГАЛУЗЕВОГО ОБ'ЄДНАННЯ "Львівська залізнь"	Л.УКРАЇНКИ	дані податкової
01097131	ВІДОКРЕМЛЕНИЙ ПІДРОЗДІЛ "УПРАВЛІННЯ БУДІВЕЛЬНО-МОНТАЖНИХ РОБІТ І ЦИВІЛЬНИХ СПОРУД №2" ДЕРЖ ТЕРИТОРІАЛЬНО-ГАЛУЗЕВОГО ОБ'ЄДНАННЯ "Львівська залізнь"	ДОВГА	дані податкової
01097131	ВІДОКРЕМЛЕНИЙ ПІДРОЗДІЛ "УПРАВЛІННЯ БУДІВЕЛЬНО-МОНТАЖНИХ РОБІТ І ЦИВІЛЬНИХ СПОРУД №2" ДЕРЖ ТЕРИТОРІАЛЬНО-ГАЛУЗЕВОГО ОБ'ЄДНАННЯ "Львівська залізнь"	БРОДІВСЬКА	дані податкової
01097131	ВІДОКРЕМЛЕНИЙ ПІДРОЗДІЛ "УПРАВЛІННЯ БУДІВЕЛЬНО-МОНТАЖНИХ РОБІТ І ЦИВІЛЬНИХ СПОРУД №2" ДЕРЖ ТЕРИТОРІАЛЬНО-ГАЛУЗЕВОГО ОБ'ЄДНАННЯ "Львівська залізнь"	ДЕПОВСЬКА_11	ВИЛУЧЕНА
42260055	"ПАРАФІЯ СВЯТОГО ІВАНА ХРЕСТИТЕЛЯ ТЕРНОПІЛЬСЬКО-ТЕРЕБОВЛЯНСЬКОЇ ЄПАРХІЇ ПРАВОСЛАВНОЇ ЦЕРКВИ УКРАЇНИ МІСТА ТЕРНОПІЛЬ"	ШПИТАЛЬНА_2	РІШЕННЯ ЗУПИНЕНО
03369177	-ПТАХОФАБРИКА- (М-Н -ЗОЛОТИЙ ПІВНІК-)	Щепицького_3	спільне
08588955	АВАРІЙНО-РЯТУВАЛЬНИЙ ЗАГІН СПЕЦ ПРИЗН У-ННЯ ДЕРЖ СЛУЖБИ УКР З НАДЗВИЧ СИТУАЦІЙ У ТЕРН ОБЛ.	КИЇВСЬКА_21	ОРЕНДА-СПІЛЬНЕ
08588955	АВАРІЙНО-РЯТУВАЛЬНИЙ ЗАГІН СПЕЦ ПРИЗН У-ННЯ ДЕРЖ СЛУЖБИ УКР З НАДЗВИЧ СИТУАЦІЙ У ТЕРН ОБЛ.	ЛЕСІ УКРАЇНКИ_6	1-Й ЕТАП
08588955	АВАРІЙНО-РЯТУВАЛЬНИЙ ЗАГІН СПЕЦ ПРИЗН У-ННЯ ДЕРЖ СЛУЖБИ УКР З НАДЗВИЧ СИТУАЦІЙ У ТЕРН ОБЛ.	КИЇВСЬКА_21	ПОСТІЙНЕ

Деталі земельних ділянок

ОКРЕМИЙ РОЗДІЛ З ДАНИМИ ПРО ЗЕМЕЛЬНІ ДІЛЯНКИ

З WebGIS Land користувачі можуть створювати детальні записи про земельні ділянки, що включають всю необхідну інформацію, сприяючи кращому розумінню та управлінню земельними активами.

Додавання записів про земельну ділянку

ОКРЕМИЙ РОЗДІЛ З ДАНИМИ ПРО ЗЕМЕЛЬНІ ДІЛЯНКИ

Зареєстровані договори оренди станом на 1/22/2024 (ЮР - доц)

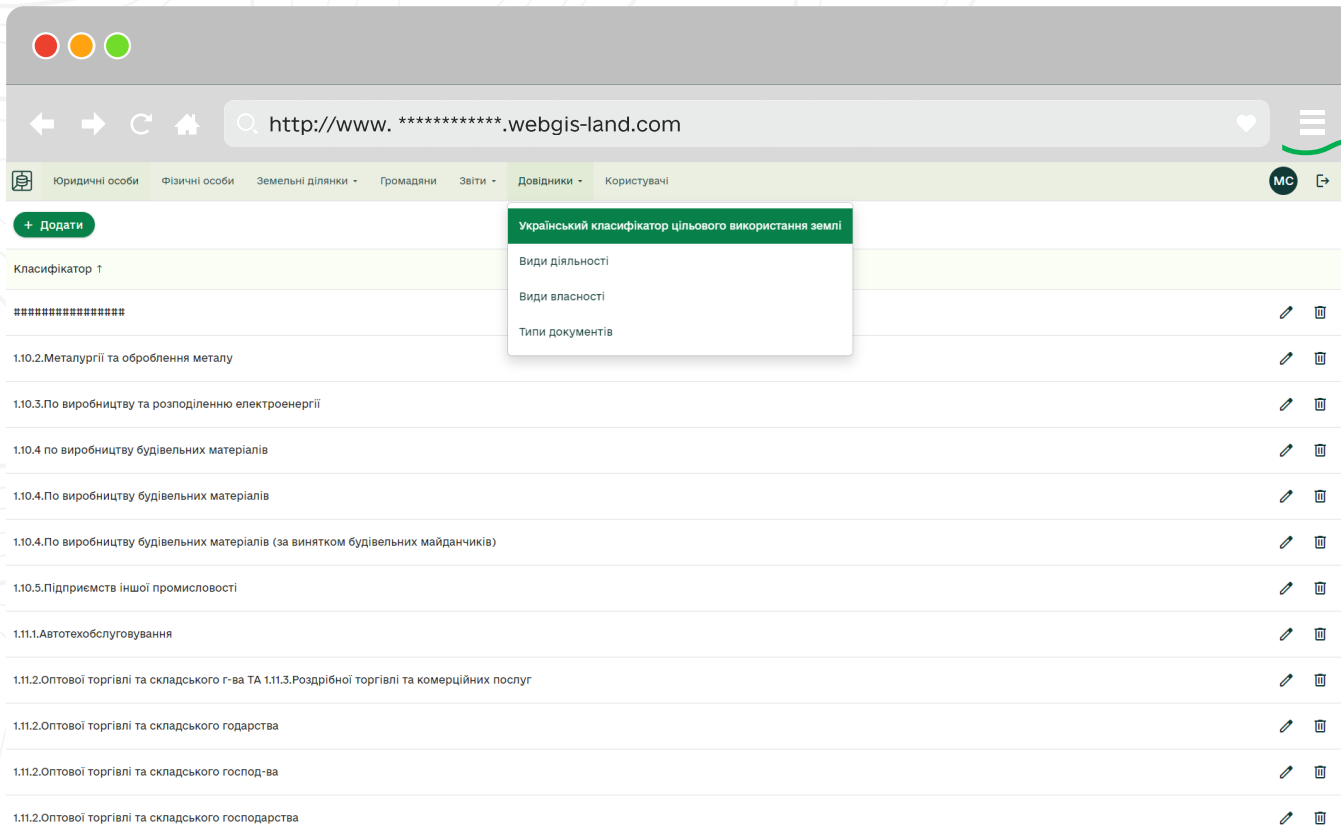
Найменування орендаря	Місцевість/адреса земельної ділянки	Площа	Дата реєстрації договору оренди	Строк дії договору оренди	Тип оренди	Ідентифікатор документа	Процента оренди 2019р.	Сума оренди плати 2019р. (тис.)	Сума оренди плати 2021р. (тис.)	Процента оренди 2021р.
ТОВАРИСТВО З ОБМЕЖЕНОЮ ВІДПОВІДАЛЬНІСТЮ «СУШИЦЬ»	ВУЛ. ФРАНКА, 118	11280	25.12.2008	21.08.2028	ОРЕНДА	СТЕПАНА БАНДЕРИ 33	11.02	296389.25	3.00	1.00
ТОВАРИСТВО З ОБМЕЖЕНОЮ ВІДПОВІДАЛЬНІСТЮ «БОГІМА»	ВУЛ. САДОВА, 10	8038	25.12.2008	21.08.2028	ОРЕНДА	ВУЛ. МАЛЮГИ, 16	11.02	211753.25	3.00	3.00
ТОВАРИСТВО З ОБМЕЖЕНОЮ ВІДПОВІДАЛЬНІСТЮ «ІВІСТРА»	ВУЛ. ЦЕНТРАЛЬНА, 23	28802	25.12.2008	21.08.2028	ОРЕНДА	ВУЛ. ЛИСИНА, 8	11.02	795456.00	3.00	3.00
ПІДПРИЄМСТВО	ВУЛ. СКОРИНА, 19	100	18.05.2018	22.03.2028	ОРЕНДА	ВУЛ. ШВЕНКА, 10	03.07	48459.00	3.00	118272.84
АГРОХОДІВЦЬ «АЕРОСІЛЬ»	ВУЛ. ШВЕНКА, 22	100	01.11.2013	12.07.2028	ОРЕНДА	ВУЛ. КОСМОНАВТІВ, 7	03.07	56336.54	3.00	3.00
БУДІВЕЛЬНЕ УПРАВЛІННЯ ТОВ «БУДІВЕСТ»	ВУЛ. ЗЕРНА, 31	150	07.04.2014	12.07.2028	ОРЕНДА	ВУЛ. МАЛЮГИ, 16	03.07	69928.75	3.00	207316.95
АТ «ЗАПІСНИЦЬКА»	ВУЛ. КУЛІША, 5	128	23.04.2014	11.01.2024	ОРЕНДА	ВУЛ. ЛЕС УКРАЇНИ, 31	03.07	126552.22	3.00	
ПРАТ «ІНВЕСТИЦІЙНИЙ КОМІТЕТ»	ВУЛ. СОНІЧНА, 19	150	18.09.2013	12.07.2028	ОРЕНДА	ВУЛ. ГЕРОВ НЕВЕСНОЇ СОТНІ, 14	03.07	102349.49	3.00	3.00
КП «БІЛІ ДІЛІ»	ВУЛ. КОВАЛЯ, 23	100	01.07.2013	20.02.2032	ОРЕНДА	ВУЛ. КОСМІЧНА, 5	12.02.2018	38294.55	3.00	3.00
АГЕНСТВО НЕРУХОМОСТІ «АЕРОСІЛЬ»	ВУЛ. ВИШЕНКА, 12	86	15.10.2013	16.06.2028	ОРЕНДА	ВУЛ. СТЕПАНА БАНДЕРИ, 5	03.07	53814.00	3.00	3.00
АГЕНСТВО НЕРУХОМОСТІ «АЕРОСІЛЬ»	ВУЛ. ШАПТИЦЬКОГО, 14	150	02.04.2014	23.11.2028	ОРЕНДА	ВУЛ. ПЕРСІВ МАЙДАН, 9	03.07	60177.15	3.00	3.00
АГЕНСТВО НЕРУХОМОСТІ «АЕРОСІЛЬ»	ВУЛ. ЛЕС УКРАЇНИ, 3	100	23.10.2013	12.07.2028	ОРЕНДА	ВУЛ. СИМОНА ПЕТЛЮКИ, 24	03.07	48426.00	3.00	3.00
АТ «КОРВЕМА»	ВУЛ. ПІДПІНА, 17	100	25.02.2015	27.09.2028	ОРЕНДА	ВУЛ. ЗЕРНА, 130	03.07	47395.84	3.00	104770.00
ПРАТ «КІСТЕНА»	ВУЛ. ФРАНКА, 18	113	18.09.2013	12.07.2028	ОРЕНДА	ВУЛ. ЧОРНОВОЛА, 55	03.07	85982.27	3.00	3.00
АГЕНСТВО НЕРУХОМОСТІ «АЕРОСІЛЬ»	ВУЛ. ЖИТНОВА, 6	100	12.03.2014	16.08.2028	ОРЕНДА	ВУЛ. АВА, 5	03.07	51722.40	3.00	3.00

Панель фільтрів: Перегляд параметрів
 Дата: 22.01.2024
 Тип орендаря: Юридична особа
 Вид користування: Оренда

Готові періодичні звіти

АВТОМАТИЗАЦІЯ ТА ІНФОРМАТИВНІСТЬ

Платформа надає автоматизовані звіти та розгорнуті довідники, що дозволяє користувачам отримувати вичерпну інформацію про стан земельних ресурсів та вести ефективну звітність.



Розгорнуті довідники

АВТОМАТИЗАЦІЯ ТА ІНФОРМАТИВНІСТЬ

Користувач ↑	Email	Адміністратор	Редагування юр. осіб	Редагування фіз. осіб	Редагування громадян	
Користувач 1	user01@gmail.com	<input type="checkbox"/>	<input type="checkbox"/>	<input type="checkbox"/>	<input type="checkbox"/>	
Користувач 2	user02@gmail.com	<input type="checkbox"/>	<input type="checkbox"/>	<input type="checkbox"/>	<input type="checkbox"/>	
Користувач 3	user03@gmail.com	<input type="checkbox"/>	<input type="checkbox"/>	<input type="checkbox"/>	<input type="checkbox"/>	
Користувач 4	user04@gmail.com	<input type="checkbox"/>	<input type="checkbox"/>	<input type="checkbox"/>	<input type="checkbox"/>	
Користувач 5	user05@gmail.com	<input checked="" type="checkbox"/>	<input checked="" type="checkbox"/>	<input checked="" type="checkbox"/>	<input checked="" type="checkbox"/>	
Користувач 6	user06@gmail.com	<input checked="" type="checkbox"/>	<input checked="" type="checkbox"/>	<input checked="" type="checkbox"/>	<input checked="" type="checkbox"/>	
Користувач 7	user07@gmail.com	<input checked="" type="checkbox"/>	<input checked="" type="checkbox"/>	<input checked="" type="checkbox"/>	<input checked="" type="checkbox"/>	
Користувач 8	user08@gmail.com	<input type="checkbox"/>	<input type="checkbox"/>	<input type="checkbox"/>	<input checked="" type="checkbox"/>	
Користувач 9	user09@gmail.com	<input type="checkbox"/>	<input type="checkbox"/>	<input type="checkbox"/>	<input type="checkbox"/>	
Користувач 10	user10@gmail.com	<input type="checkbox"/>	<input type="checkbox"/>	<input type="checkbox"/>	<input type="checkbox"/>	
Користувач 11	user11@gmail.com	<input checked="" type="checkbox"/>	<input checked="" type="checkbox"/>	<input checked="" type="checkbox"/>	<input checked="" type="checkbox"/>	
Користувач 12	user12@gmail.com	<input type="checkbox"/>	<input type="checkbox"/>	<input type="checkbox"/>	<input type="checkbox"/>	

Панель адміністратора системи

КОНТРОЛЬ ДОСТУПУ ТА ПРАВА КОРИСТУВАЧІВ

Панель адміністратора WebGIS Land забезпечує повний контроль над рівнями доступу користувачів, дозволяючи надавати різні рівні прав та індивідуально налаштовувати можливості доступу до даних.

The screenshot shows a web browser window with the URL `http://www.*****.webgis-land.com`. The application has a navigation menu with items: "Юридичні особи", "Фізичні особи", "Земельні ділянки", "Громадяни", "Звіти", "Довідники", and "Користувачі". A "+ Додати" button is visible. Below the menu is a table of users:

Користувач	Email	Адміністратор	Редагування юр. осіб	Ред.
Користувач 1	user01@gmail.com	<input type="checkbox"/>	<input type="checkbox"/>	
Користувач 2	user02@gmail.com	<input type="checkbox"/>	<input type="checkbox"/>	
Користувач 3	user03@gmail.com	<input type="checkbox"/>	<input type="checkbox"/>	
Користувач 4	user04@gmail.com	<input type="checkbox"/>	<input type="checkbox"/>	
Користувач 5	user05@gmail.com	<input checked="" type="checkbox"/>	<input checked="" type="checkbox"/>	
Користувач 6	user06@gmail.com	<input checked="" type="checkbox"/>	<input checked="" type="checkbox"/>	
Користувач 7	user07@gmail.com	<input checked="" type="checkbox"/>	<input checked="" type="checkbox"/>	
Користувач 8	user08@gmail.com	<input type="checkbox"/>	<input type="checkbox"/>	
Користувач 9	user09@gmail.com	<input type="checkbox"/>	<input type="checkbox"/>	
Користувач 10	user10@gmail.com	<input type="checkbox"/>	<input type="checkbox"/>	
Користувач 11	user11@gmail.com	<input checked="" type="checkbox"/>	<input checked="" type="checkbox"/>	
Користувач 12	user12@gmail.com	<input type="checkbox"/>	<input type="checkbox"/>	

To the right of the table is a "Додати користувача" form with fields for "Ім'я користувача", "Email", and "Пароль". It also includes checkboxes for "Юридичні особи" (with sub-options "Тільки перегляд" and "Тільки перегляд"), "Фізичні особи" (with sub-option "Тільки перегляд"), "Громадяни" (with sub-option "Тільки перегляд"), and "Адміністратор". A "Зберегти" button is at the bottom of the form.

Додавання нових користувачів з визначеним рівнем доступу

КОНТРОЛЬ ДОСТУПУ ТА ПРАВА КОРИСТУВАЧІВ

The screenshot shows a web browser window with the URL `http://www.*****.webgis-land.com`. The application interface includes a navigation menu with items like "Юридичні особи", "Фізичні особи", "Земельні ділянки", "Громадяни", "Звіти", "Довідники", and "Користувачі". A table of land parcels is displayed with columns for "Код", "Назва", "Адреса", and "Керівник". A "Вибір колонок" (Column Selection) menu is open, showing options to toggle columns: "Керівник" (checked), "Телефон" (checked), "Дод. телефон", "Форма власності", "Підпорядкування", "Вид діяльності", "Дата р-ня/реєстрації", and "№ р-ня/реєстрації".

Код	Назва	Адреса	Керівник	№ р-ня/реєстрації
03000000	ТОВАРИСТВО З ОБМЕЖЕНОЮ ВІДПОВІДАЛЬНІСТЬ «БОГЕМА»	ВУЛ. ФРАНКА, 118	ПЕТРІВ ПЕТРО ПЕТРОВИЧ	50420
00250003	АВТОТРАНСПОРТНЕ ГОСПОДАРСТВО «АВТОЛЮКС»	ВУЛ. АГРОМОБІЛЬНА, 42	ОЛЬГИЧ ОЛЬГА ОЛЕГІВНА	259474
00590005	БУДІВЕЛЬНЕ УПРАВЛІННЯ ТОВ «БУДВЕСТ»	ВУЛ. БУДІВЕЛЬНИКІВ, 79	ГОРА НАТАЛІЯ ІГОРІВНА	0
00000001	АГЕНСТВО НЕРУХОМОСТІ «ЮНІОН»	ВУЛ. ШЕВЧЕНКА, 54	ІВАНИШИН ІВАН ІВАНОВИЧ	0
12300004	АГРОХОЛДИНГ «АГРОЗЕМ»	ВУЛ. АГРОНОМНА, 86	ВАСИЛЬКІВ ВАСИЛЬ ВАСИЛЬОВИЧ	334943
33000006	АТ «ЗАЛІЗНИЦЯ.УА»	ВУЛ. ЗАЛІЗНИЧНА, 5	РОМАНІВ РОМАН РОМАНОВИЧ	268925
10000002	ПТАХОФАБРИКА	ВУЛ. ЛЕБЕДИНА, 18	МИКОЛАЙЧУК МИКОЛА МИКОЛАЙОВИЧ	
90000005	ТОВАРИСТВО З ОБМЕЖЕНОЮ ВІДПОВІДАЛЬНІСТЮ «АЙСТРА»	ВУЛ. ВЕСНЯНА, 20	КІШ ОЛЕГ ВАСИЛЬОВИЧ	
02000007	ПРАТ «ДЕРЕВОБРОБНИЙ КОМБІНАТ»	ВУЛ. ЛІСНА, 161	АНДРІЄЧКО АНДРІЙ АНДРІЙОВИЧ	
04200005	ТОВАРИСТВО З ОБМЕЖЕНОЮ ВІДПОВІДАЛЬНІСТЮ «ОУШЕН»	ВУЛ. РІЧНА, 36	ФРАНКО ІВАННА ІВАНІВНА	
00023608	КП «ВАШ ДІМ»	ВУЛ. СОНЯЧНА, 41	ВЕСЕЛКОВА ІРИНА ПЕТРІВНА	

Індивідуальне налаштування відображення даних

ПЕРСОНАЛІЗАЦІЯ ТА ЕФЕКТИВНІСТЬ

WebGIS Land дозволяє індивідуально налаштувати відображення даних та використовувати потужні інструменти пошуку та фільтрації для швидкого доступу до необхідної інформації.

+ Додати

Код	Назва ↑	Адреса	Керівник
🔍	🔍 Автоте	🔍	🔍
>	258743916 АГРОХОЛДИНГ "АВТОТЕРРА"	ВУЛ. МАЗЕПИ, 16	ЗЕМЛЯНСЬКИЙ ІГОР ПЕТРОВИЧ
>	258743916 ТОВАРИСТВО З ОБМЕЖЕНОЮ ВІДПОВІДАЛЬНІСТЮ "АВТОТЕХ"	ВУЛ. ЛИСЕНКА, 8	КОВАЛЬ ЛЕОНІД ІВАНОВИЧ

[Назва] Містить 'Автоте'

Пошук

ПЕРСОНАЛІЗАЦІЯ ТА
ЕФЕКТИВНІСТЬ

Код	Назва ↑	Адреса	Керівник
🔍	🔍	🔍 Довженка	🔍
>	258743916 АГЕНТСТВО "АГРОМОБІЛЬ"	ВУЛ. ДОВЖЕНКА, 16	ПЕРОВИЧ ІВАН ВОЛОДИМИРОВИЧ
>	258743916 КП "МІСЬКИЙ БЛАГОУСТРІЙ"	ВУЛ. ДОВЖЕНКА, 113	КВАРЦОВ ОЛЕСІЙ ФЕДОРОВИЧ
>	258743916 ТОВАРИСТВО З ОБМЕЖЕНОЮ ВІДПОВІДАЛЬНІСТЮ "АВТО ЕКСПЕРТ"	ВУЛ. ДОВЖЕНКА, 16	ДИКУН ОЛЕКСІЙ ОЛЕГОВИЧ

Сторінка 1 з 84 (2499 елементів) 1 2 3 4 5 ... 84

Фільтр даних

ПЕРСОНАЛІЗАЦІЯ ТА ЕФЕКТИВНІСТЬ

Для числових значень та дат можна використовувати додаткові умови: **менше ніж, більше ніж, менше або дорівнює, більше або дорівнює, між.**

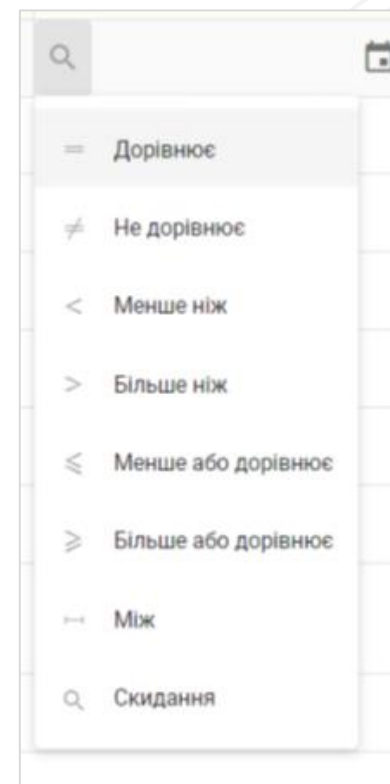
Приклад:

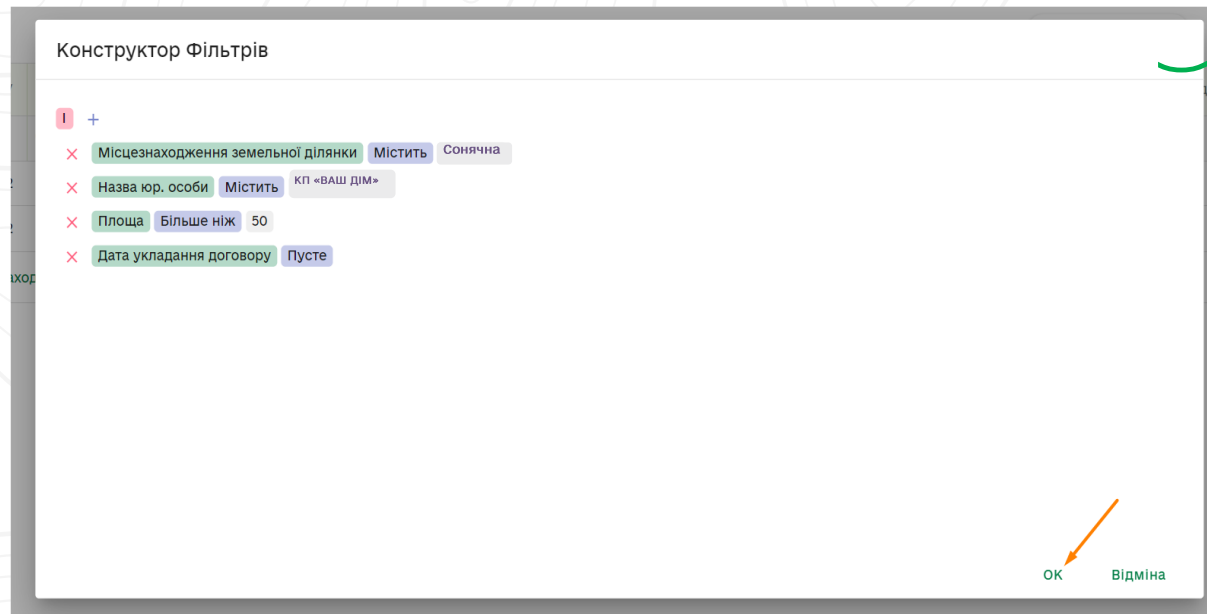
Потрібно знайти всі земельні ділянки по вулиці Сонячна, де договір оренди був укладений раніше ніж 01.01.2020.

Результат:

Код ЄДРПОУ	Найменування орендаря	Місцезнаходження орендаря	Місцезнаходження земельної ділянки	Площа	Дата укладання договору
920573841	СНІГУР ЯРОСЛАВ ЯРОСЛАВОВИЧ	вул. СОБОРНА, 91	вул. СОНЯЧНА, 11	6	27.04.2016
639182574	КОВАЛЬ МАРИНА ВОЛОДИМИРІВНА	вул. ПРОКОПОВИЧА, 6	вул. СОНЯЧНА, 3А	8	04.08.2016
374619205	ЛІСОВИЙ ІГОР ВОЛОДИМИРОВИЧ	вул. ІВАНА ПІДКОВИ, 3	вул. СОНЯЧНА, 49	6	25.08.2016
502837164	ЗЕМЛЯНСЬКИЙ ІГОР ПЕТРОВИЧ	вул. ШЕВЧЕНКА, 25	вул. СОНЯЧНА, 1	96	18.09.2016

[Місцезнаходження земельної ділянки] Містить 'Сонячна' І [Дата укладання договору] Мешє ніж '01.01.2020' Очистити





Розширений фільтр

ПЕРСОНАЛІЗАЦІЯ ТА ЕФЕКТИВНІСТЬ

Приклад:

Потрібно відобразити на екрані список земельних ділянок по вулиці Сонячна, що відносяться до підприємства КП «ВАШ ДІМ», мають площу більшу за 50 м² та відсутня інформація про дату укладання договору.

Код ЄДРПОУ	Назва юр. особи ↑	Місцезнаходження земельної ділянки	Площа	Дата укладання договору
00023608	КП «ВАШ ДІМ»	Сонячна	> 50	
00023608	КП «ВАШ ДІМ»	вул. СОНЯЧНА, 3А	63	
00023608	КП «ВАШ ДІМ»	вул. СОНЯЧНА, 17	100	
<input checked="" type="checkbox"/> [Місцезнаходження земельної ділянки] Містить ' Сонячна [Назва юр. особи] Містить ' КП «ВАШ ДІМ» [Площа] Більше ніж '50' [Дата укладання договору] Пусте				Очистити

Зберегти фільтр

Місцезнаходження земельної ділянки	Площа	Дата укладання договору
Сонячна		
вул. сонячна, 11	45	
вул. сонячна, 3А	100	

Експорт даних

ПЕРСОНАЛІЗАЦІЯ ТА ЕФЕКТИВНІСТЬ

ЄДРПОУ	Назва юр. особи	Місцезнаходження зем.
04200005	ТОВАРИСТВО З ОБМЕЖЕНОЮ ВІДПОВІДАЛЬНІСТЮ «ОУШЕН»	вул. сонячна, 11
33000006	АТ «ЗАЛІЗНИЦЯ.ІА»	вул. сонячна, 3А
03000000	ТОВАРИСТВО З ОБМЕЖЕНОЮ ВІДПОВІДАЛЬНІСТЮ «БОГЕМА»	вул. сонячна, 35
00023608	КП «ВАШ ДІМ»	вул. сонячна, 49
00000001	АГЕНСТВО НЕРУХОМОСТІ «ЮНІОН»	вул. сонячна, 1
00590005	БУДІВЕЛЬНЕ УПРАВЛІННЯ ТОВ «БУДВЕСТ»	вул. сонячна, 23
02000007	ПРАТ «ДЕРЕВООБРОБНИЙ КОМБІНАТ»	вул. сонячна, 31
00250003	АВТОТРАНСПОРТНЕ ГОСПОДАРСТВО «АВТОЛЮКС»	вул. сонячна, 48
30040050	АГРОХОЛДИНГ «ЗЕМЛЕРОБ»	вул. сонячна, 9
10203040	АТ «ЕКОФЕРМА»	вул. сонячна, 17
90000005	ТОВАРИСТВО З ОБМЕЖЕНОЮ ВІДПОВІДАЛЬНІСТЮ «АЙСТРА»	вул. сонячна, 12
10000002	ПТАХОФАБРИКА	вул. сонячна, 7А
10020010	АГЕНСТВО НЕРУХОМОСТІ «ЕКСПРЕС»	вул. сонячна, 5
80001004	ПРАТ «ЕКСТРЕНД»	вул. сонячна, 44
20004050	АГРОХОЛДИНГ «АГРОЗЕМ»	вул. сонячна, 28
50000007	КП «МІСТО»	вул. сонячна, 19
		вул. сонячна, 40А

Площа	Дата укладання договору
45	
100	
9472	
64080	
1000	

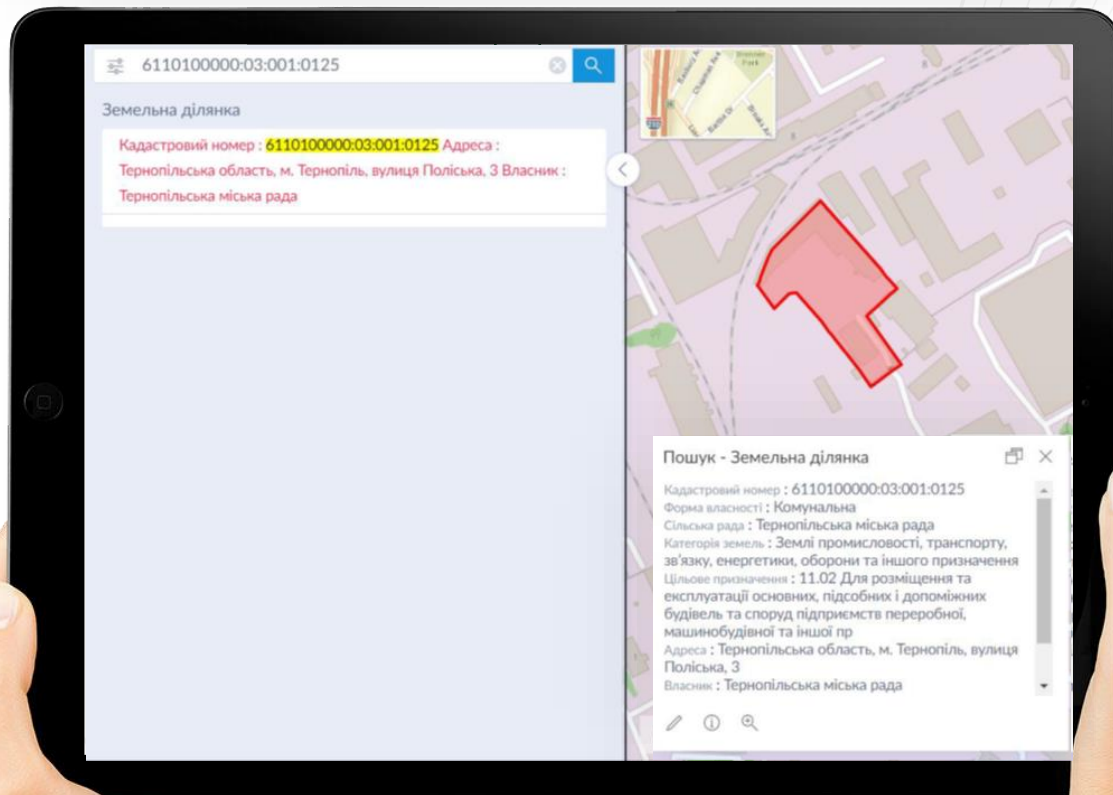
Взаємодія з WebGIS

РОЗШИРЕНІ МОЖЛИВОСТІ АНАЛІЗУ

Функція взаємодії з webGIS розширює можливості географічного аналізу та планування, інтегруючи різноманітні геодані для комплексного управління земельними ресурсами.

Перегляд земельної ділянки

Кадастровий номер: 6110100000:03:001:0125	Адреса зем. ділянки: ПОЛІСЬКА, 3	Будинок:	Площа: 6530	Площа:	0
КВЦПЗ: 11.02	Призначення зем. ділянки: ДЛЯ ОБСЛ НЕЖИЛИХ ПРИМІЩЕНЬ ТА БУДІВЛІ ПРИМІЩЕНЬ ПО ВИГОТОВЛЕННЮ ВЕНТИЛЯЦІЙНИХ СИСТЕМ				
№ інвентарної справи: 0	Вид користування: ОРЕНДА				



Переваги WebGIS Land

ЧОМУ ВАРТО ВИБРАТИ НАС

Переваги багаторівневих робочих таблиць та систематизації даних у WebGIS Land включають високу ефективність обробки та чітку структурування інформації, що робить процес управління земельними ресурсами прозорим і підзвітним.



Інтуїтивний інтерфейс

Зрозумілий кожному користувачу



Доступність з будь-якого пристрою

Управління земельними ділянками з будь-де



Глибокий аналіз даних

Отримуйте інформативні звіти та візуалізації



Миттєвий доступ до останніх технологій

Використання хмарних рішень гарантує надійність та швидкість

Безпека та конфіденційність



- Наш кабінет є повністю веб-орієнтованою платформою, що дозволяє користувачам отримувати доступ до інформації з будь-якого пристрою з підключенням до Інтернету.
- Забезпечуємо зручний та безпечний доступ до системи через веб-браузер без необхідності додаткових програм.



**Веб-
базована
система**

- База даних розміщена на платформі Microsoft Azure, що гарантує високу доступність, швидкість та надійність.
- З використанням Microsoft Azure забезпечуємо миттєвий доступ до останніх технологічних рішень та можливість масштабування системи.
- Автоматичні резервні копії та системи відновлення гарантують швидке відновлення роботи системи у випадку непередбачених обставин.



**Microsoft
Azure**

— Дякуємо за
ваш час!



Ми цінуємо ваш час та інтерес до **WebGIS Land**.
Для додаткової інформації або початку співпраці,
будь ласка, звертайтеся за наведеними контактами.



м. Київ, вул. Січових Стрільців, 77



+38 067 70 100 13



kaylas@gmail.com



WebGIS Land